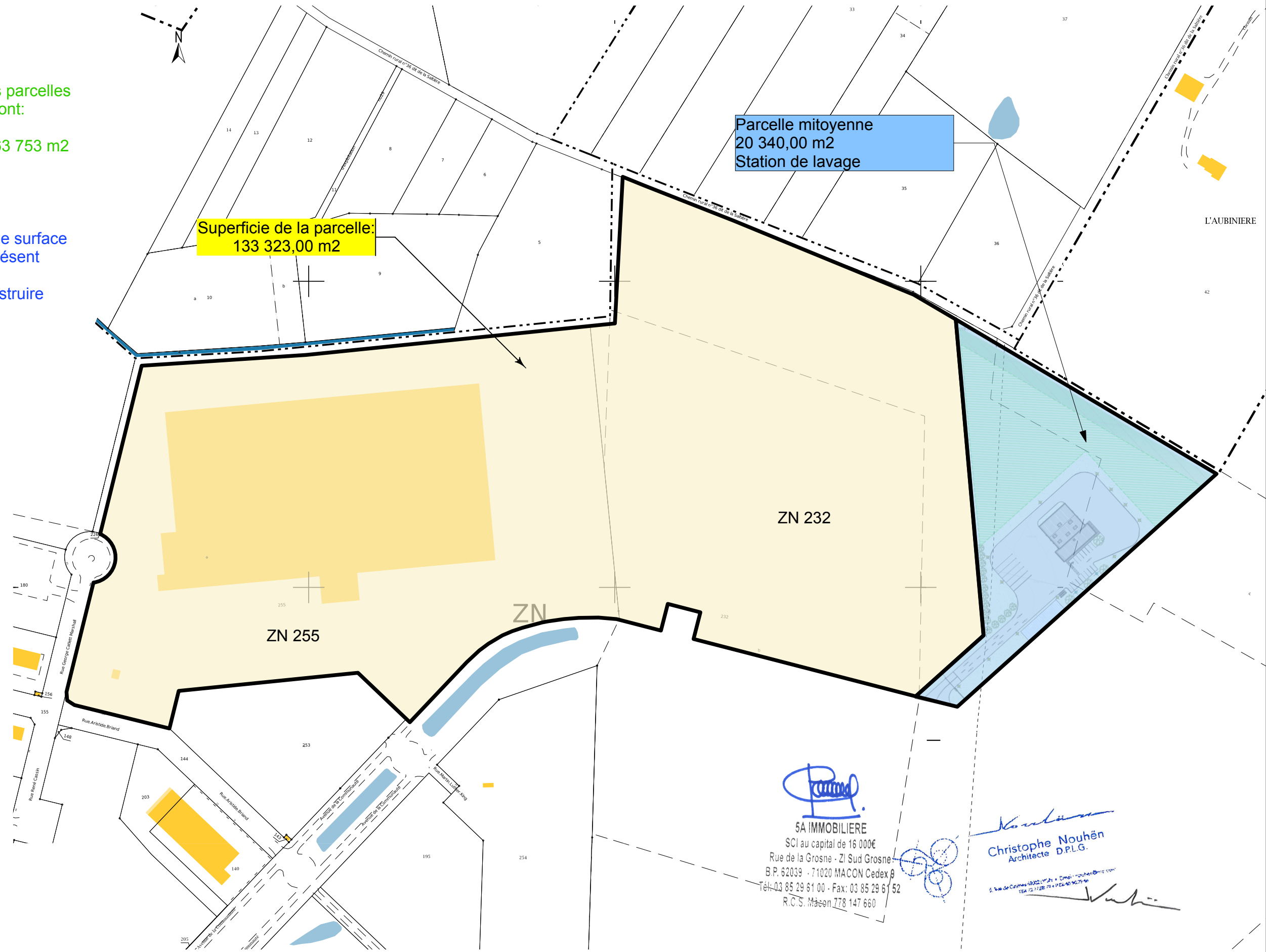


Après validation du projet de division, les parcelles  
constituant le tènement du programme sont:  
- La parcelle initiale ZN255: 69 570 m<sup>2</sup>  
- Une partie de la parcelle ZN232, pour 63 753 m<sup>2</sup>

Total emprise du projet: 133 323,00 m<sup>2</sup>

NB:  
Une partie de la parcelle ZN232, pour une surface  
de 20 340,00 m<sup>2</sup>, ne fait pas partie du présent  
projet d'extension.  
Elle a déjà fait l'objet d'un Permis de construire  
pour une station de lavage

**Total des parcelles: 153 663,00 m<sup>2</sup>**



Département :  
LOIRET  
  
Commune :  
FAY-AUX-LOGES

Section : ZN  
Feuille : 000 ZN 01

Échelle d'origine : 1/2000  
Échelle d'édition : 1/2000

Date d'édition : 10/05/2017  
(fuseau horaire de Paris)


Coordonnées en projection : RGF93CC48

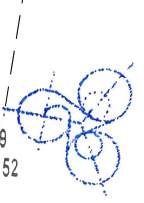
Le plan visualisé sur cet extrait est géré par le  
centre des impôts foncier suivant :  
Pôle Topographique de Gestion Cadastre  
131 RUE DU FAUBOURG BANNIER CITE  
ADMINISTRATIVE COLIGNY 45042  
45042 ORLEANS CEDEX 1  
tél. 02-38-24-45-76 -fax 02-38-24-45-65  
ptgc.450.orleans@dgfip.finances.gouv.fr

Cet extrait de plan vous est délivré par :  
  
cadastre.gouv.fr  
©2016 Ministère de l'Économie et des Finances

Parcelle mitoyenne  
20 340,00 m<sup>2</sup>  
Station de lavage

Superficie de la parcelle:  
133 323,00 m<sup>2</sup>

  
5A IMMOBILIERE  
SCI au capital de 16 000€  
Rue de la Grosne - ZI Sud Grosne  
B.P. 62039 - 71020 MACON Cedex 9  
Tél: 03 85 29 61 00 - Fax: 03 85 29 61 52  
R.C.S. Maçon 778 147 660

  
Christophe Nouhën  
Architecte D.P.L.G.  
2, rue de Courmes 45002 (Lyon) • Email: nouhen@me.com  
Tél: 04 72 77 88 79 • Fax: 04 72 77 88 76